

M34

-62900

-62850

-62800

Hügelgräberfeld "Buchkogel"

KG Unterhaus

MG Wildon
VB Leibnitz
Parz. 332/1



5193300

5193300

5193250

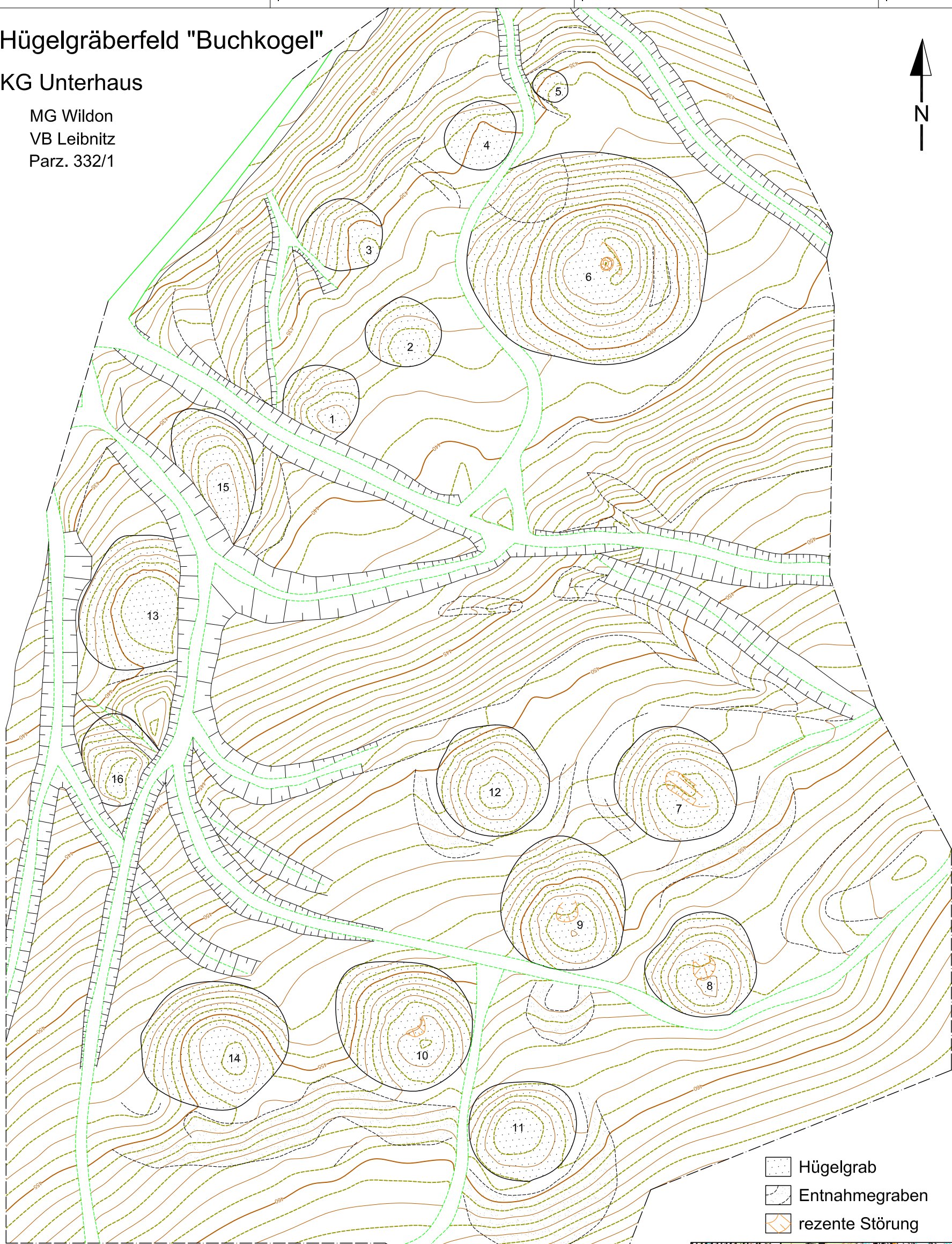
5193250




5193200

5193200

5193150

5193150

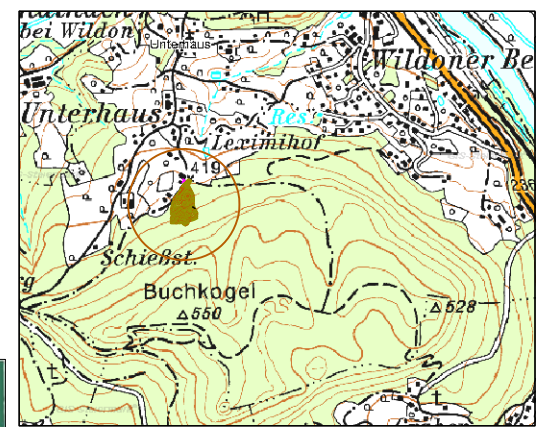


-  Hügelgrab
-  Entnahmegraben
-  rezente Störung

Topographische Aufnahme

Vermessung: M. Arneitz, F. Dinius, 2011

Plan: M. Arneitz, 2011



Plangrundlage ÖK 1:50 000, GIS-Steiermark; unmaßstäblich



Investition in Ihre Zukunft
Operation teilfinanziert von der Europäischen Union
Europäischer Fonds für regionale Entwicklung



-62900

-62850

-62800