

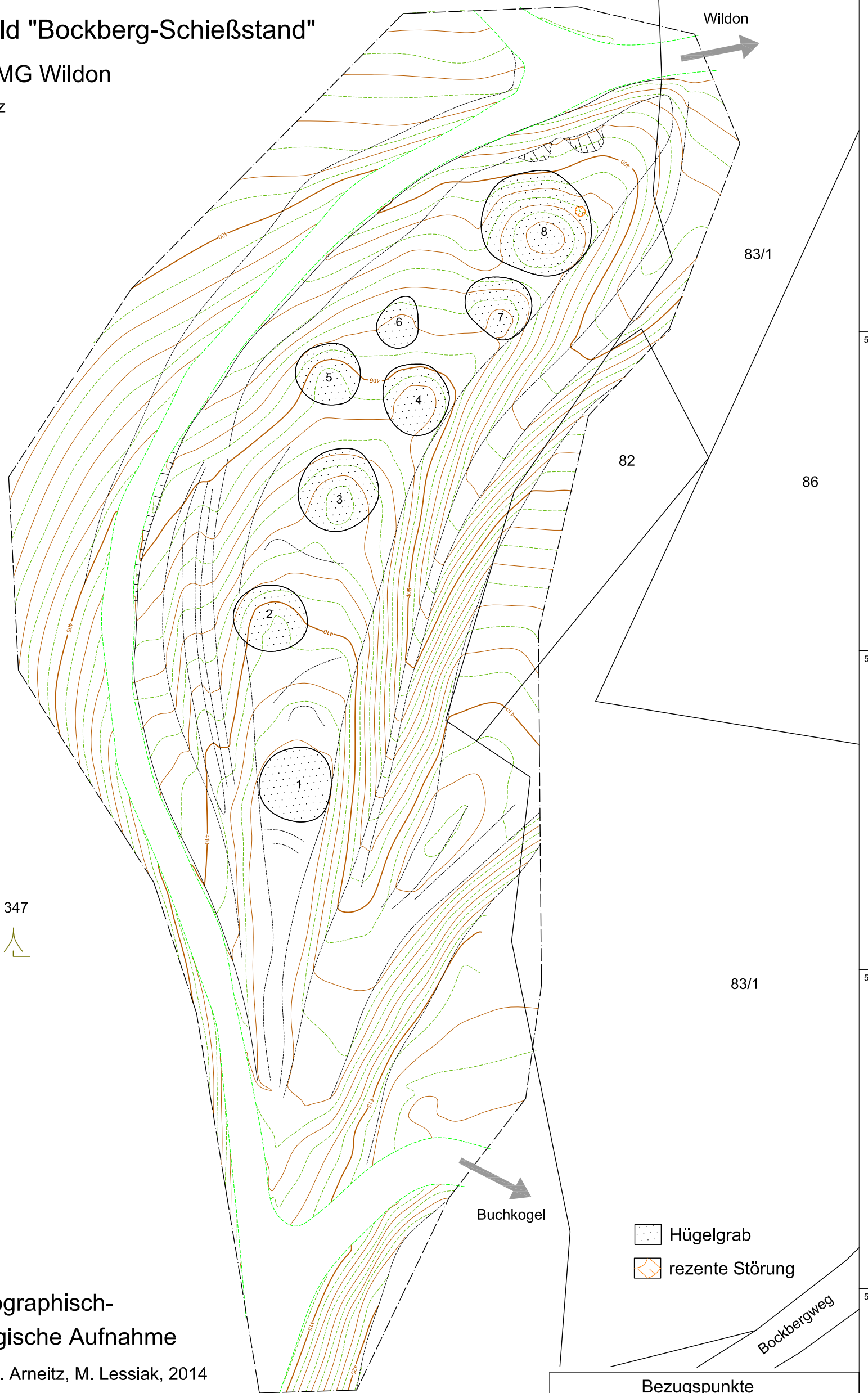
Hügelgräberfeld "Bockberg-Schießstand"

KG Unterhaus, MG Wildon

VB Leibnitz
Parz. 347



Wildon



83/1

86



82

347



83/1

Buchkogel

-  Hügelgrab
-  rezente Störung

Topographisch- Archäologische Aufnahme

Vermessung: M. Arneitz, M. Lessiak, 2014

Plan: M. Arneitz, 2014



Bezugspunkte

Punkt	Osten	Norden	Höhe
BM 1	-63612.05	5192875.34	444.61
BM 2	-63626.49	5192877.99	445.74
BM 3	-63649.32	5192832.46	442.72
M 1	-63621.508	5192854.23	444.897



Investition in Ihre Zukunft
Operation teilfinanziert von der Europäischen Union
Europäischer Fonds für regionale Entwicklung

